



wokół SAMOCHODOWO ROWEROWA PRZYGODA WULKANÓW

Dzień pełen zagadek i niespodzianek w kaczawskich agroturystykach i nie tylko...

Witajcie serdecznie!

To pierwsza wycieczka samochodowo - rowerowa w Krainie Wygasłych Wulkanów. Cieszymy się, że jesteście z nami! Mamy nadzieję, że spotykać się będziemy co roku!

W pakiecie wycieczkowym otrzymaliście następujące rzeczy:

- **mapę zaprzyjaźnionej gminy Krzemieniewo** - będziecie jej potrzebować, aby wyznaczyć kierunki jazdy
- **kartę z zadaniem dotyczącym wyznaczenia kierunków** - potrzebna do przygotowania trasy i nawigacji
- **kartę konkursową ze znakami** - do uzupełnienia w trakcie przygody i oddania na mecie
- **dwie kartki z zagadkami** - do uzupełnienia w trakcie przygody i oddania na mecie (rowery jedna kartka)
- **dwie kartki z trasą do pokonania** - warto na nie przepisać kierunki jazdy - będzie łatwiej

Po dotarciu na metę czekają Was również dwa punktowane **zadania dodatkowe**.

Ważne dla Was numery telefonów (dzwońcie ze wszystkimi pytaniami czy sytuacjami awaryjnymi - postaramy się pomóc - nie pomagamy jedynie w rozwiązywaniu zagadek ;-). Pamiętajcie jednak, że podróżujecie na własną odpowiedzialność. Od nas otrzymaliście jedynie pakiet zagadek.

Pamiętajcie! Przygoda nie jest na czas. Od momentu startu macie 5h na pokonanie trasy!

- **Dominik** - tel. 605 608 269
- **Paulina** - tel. 517 611 230
- **Marcin** - tel. 513 284 884

P.S. :) góra drukowanych map to zawsze kierunek północny :)

A teraz jeżeli jesteście gotowi zacznijcie od karty z zadaniem dotyczącym wyznaczenia kierunków.

Nagrody:

- dla najlepszej drużyny samochodowej
- dla najlepszego rowerzysty/rowerzystki (lub drużyny rowerowej)
- upominek dla najmłodszej załogi
- upominek dla załogi jadącej najstarszym autem
- dla wszystkich dyplomy pamiątkowe
- * *w przypadku remisów wygrywa załoga, której kierowca ma krócej prawo jazdy (w przypadku rowerzystów rok urodzenia szefa drużyny)*

POWODZENIA

WIELKA PROŚBA!
W trakcie Waszej wyprawy z pewnością
będziecie robić zdjęcia.
Przyślijcie nam kilka na numer:
510 836 666
(damy je na Facebooka Przygody)

UWAGA!
Kompletnie nie wiecie jak zacząć?
Podejdźcie jeszcze raz tam gdzie
otrzymaliście zagadki.
Pomożemy wystartować ;-))



GMINA OSIECZNA

GMINA GOSTYŃ

N. Bełcin - Stary Gostyń - 9 km
N. Bełcin - Żelazno - 6,3 km
N. Bełcin - Lubiąż - 10 km

Górzno - Grodzisko - 5,3 km
Górzno - Osieczna - 10 km
Górzno - Kąkolewo - 8,5 km

DK12
Gostyń
Jarocin
Konin

DK12
Leszno
Głogów
Zielona Góra

GMINA PONIEC

**zrób selfie przed każdym obiektem
oznacz hashtagem #selfiekrzemieniewo**

- 1 Pałac w Górznie
- 2 Wigwam na plaży w Górznie
- 3 Kaplica w Garzynie
- 4 Pałac w Garzynie
- 5 Grillowisko w Kociugach
- 6 Kościół w Pawłowicach
- 7 Mural na szkole w Pawłowicach
- 8 Kaplica w Pawłowicach
- 9 Pałac w Pawłowicach

- 10 Oczyszczalnia w Luboni
- 11 Pałac w Mierzejewie
- 12 Uroczysko nad Stawem
- 13 Dwór w Luboni
- 14 Stacja Koła Łowieckiego Drop
- 15 Cegielnia Bojanice
- 16 Grillowisko w Bojanicach
- 17 Sala Wiejska w Karchowie
- 18 Pałac w Drobninie

- 19 Gminne Centrum Kultury
- 20 Kościół w Drobninie
- 21 Mural na przystanku obok Grabówca
- 22 Grillowisko w Oporowie
- 23 Mural na szkole w Nowym Bełcinie
- 24 Chata na Skraju
- 25 Otwarta Strefa Aktywności OSA
- 26 Staw w Hersztupowie
- 27 Park Edukacji Przyrodniczej

- 28 Urząd Gminy Krzemieniewo
- 29 Dwór w Brylewie
- 30 Dwór w Bielawach
- 31 Dwór w Oporowie
- 32 Kościół w Oporowie
- 33 Dwór w Oporówku
- 34 Mural przy jeziorze



Zeskanuj kod aby odkryć
więcej ciekawych miejsc





wokół SAMOCHODOWO ROWEROWA PRZYGODA **WULKANÓW**

Dzień pełen zagadek i niespodzianek w kaczawskich agroturystykach i nie tylko...

Karta wyznaczenia kierunków

Wyznaczcie numery kierunków na podstawie mapki z gminy Krzemieniewo.
Dla przypomnienia - N oznacza północ, S - oznacza południe, W to zachód, E to wschód.

Kierunek 1: z Nadolnika w kierunku Drobnina: _____ **N** _____

Kierunek 2: z Krzemieniewa w kierunku Brylewa: _____ **NE** _____

Kierunek 3: z Drobnina w kierunku Kociug: _____

Kierunek 4: z Luboni w kierunku Oporowa: _____

Kierunek 5: z Górzna w kierunku Zbytek: _____

Kierunek 6: z Brylewa w kierunku Pałacu w Garzynie : _____

Kierunek 7: z Bojanic w kierunku Oporówka: _____

Kierunek 8: z Luboni w kierunku Kociug : _____

Kierunek 9: z Nowego Belęcina w kierunku Pawłowic: _____

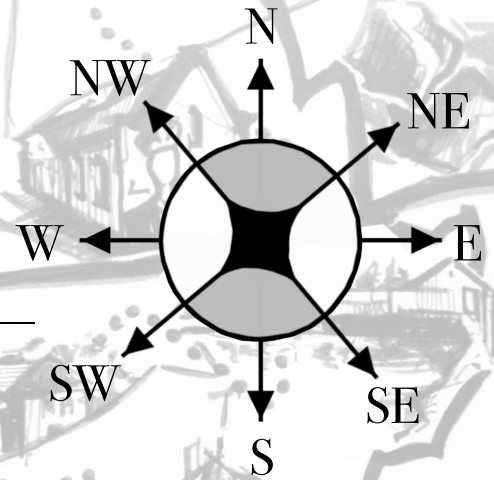
Kierunek 10: z Nadolnika w kierunku Bojanic: _____

Kierunek 11: z Bielaw w kierunku Miasta Leszno: _____

Kierunek 12: z Mierzejewa w kierunku Oporowa: _____

Kierunek 13: z Pawłowic w kierunku Karchowa: _____

Kierunek 14: z gminy Krzemieniewo w kierunku Winnicy Agat: _____



NUMER ZAŁOGI:

wokół SAMOCHODOWO ROWEROWA PRZYGODA WULKANÓW

Dzień pełen zagadek i niespodzianek w kaczawskich agroturystykach i nie tylko...

Karta konkursowa - znaki

W czasie Waszej podróży przez Krainę Wygasłych Wulkanów rozglądajcie się dokładnie! Jeżeli zobaczycie znak ze zdjęcia wpiszcie przy nim numer jaki się na nim znajduje. Zdjęcia są umieszczone w losowej kolejności. Kartkę oddajecie na mecie.

1



5



9



2



6




Uzupełnij numery ze znaków:
(Przykładowo na znaku jest
Lubiechowa 13 wpisujecie liczbę 13)

3



7



4



8



1

2

3

4

5

6

7

8

9

NUMER ZAŁOGI:

wokół SAMOCHODOWO ROWEROWA PRZYGODA WULKANÓW

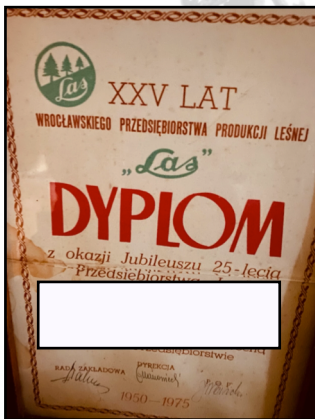
Dzień pełen zagadek i niespodzianek w kaczawskich agroturystykach i nie tylko...

Karta z zagadkami

Zagadki z miejsc 4,7,16,19,22,25,29:

* Uwaga, kolejność zagadek jest losowa. Musicie pomyśleć :)

Jakie imię jest na dyplomie?



Jaka data jest nad innym wejściem niż to?



Zapiszcie jaki to był rok



Podajcie nazwę operacji




Odoczywaj, odkrywaj i ...?



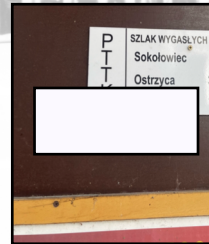
Ile razem herbów jest na wszystkich drzwiach wejściowych?




Ile m n.p.m ?



Sokołowiec+Pomocne?



Kirche: 30 October



Podaj tytuł z pola numer 8 (zdobycz pokaż na mecie):

Zagadki bonusowe - google Wam pomoże:

W gminie Krzemieniewo, nad jeziorem znajduje się Pałac. Jakie ministerstwo zarządza instytucją, która tam działa?

Wpiszcie odpowiedź:

W gminie Krzemieniewo na szkole wysuniętej najdalej na zachód znajduje się mural. Ile znajduje się na nim ptaków?

Wpiszcie odpowiedź:

NUMER ZAŁOGI:

wokół WULKANÓW

SAMOCHODOWO
ROWEROWA
PRZYGODA

Dzień pełen zagadek i niespodzianek w kaczawskich agroturystykach i nie tylko...

Karta z zagadkami „Z”

Zagadki nie dotyczą rowerzystów!

* odpowiedzi
szukajcie
na Starówce

Kogo postać
ucieliśmy na zdjęciu?




Ile metrów?



Który rok?



Ewa Bożena ?



Ile kamieni otacza
ten właz?












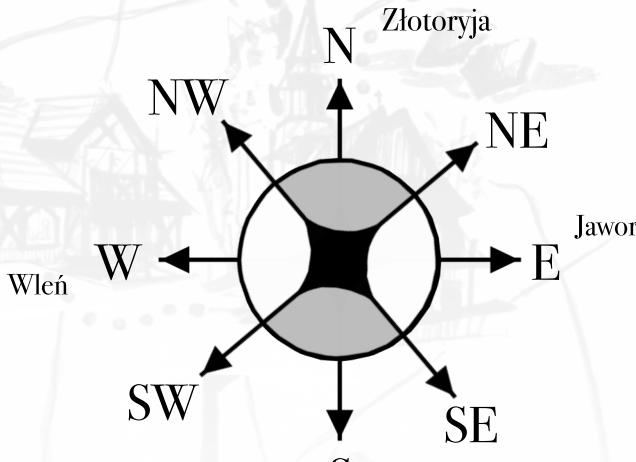




wokół SAMOCHODOWO ROWEROWA WULKANÓW PRZYGODA

Dzień pełen zagadek i niespodzianek w kaczawskich agroturystykach i nie tylko...

trasa do pokonania

1 START Winnica Agat Sokołowice	2 Dojeżdżcie do drogi i skręćcie w lewo	3 Jedźcie  4000 m	4 Zaparkujcie auto i rozwiążcie jedną z zagadek	5  Kierunek 3 3900m	6  Kierunek 12 2800m
7 Zaparkujcie auto i rozwiążcie jedną z zagadek	8 Zabierzcie ze sobą jedną z uwolnionych książek	9 Wyślijcie SMS na numer 517 611 230 z numerem załogi i literką A	10  Kierunek 5 3540m	11  Kierunek 8 4230m	12  Kierunek 5 2640m
13  Kierunek 13 4460m	14 Zaparkujcie auto na terenie agroturystyki po prawej	15 Wyślijcie SMS na numer 517 611 230 z numerem załogi i literką B	16 W tym miejscu rozwiążcie jedną z zagadek	17 Wjedźcie ponownie na drogę	18  Kierunek 8 1600m
19 Zaparkujcie auto i rozwiążcie jedną z zagadek	20  Kierunek 8 506m	21 Zaparkujcie auto na parkingu po prawej	22 W tym miejscu rozwiążcie jedną z zagadek	23  Kierunek 8 3330m	24 Zaparkujcie auto na terenie agroturystyki po prawej
25 W tym miejscu rozwiążcie dwie zagadki	26 Wyślijcie SMS na numer 517 611 230 z numerem załogi i literką C	27  Kierunek 2 4000m			
28 Zaparkujcie auto przy sklepie i muralu po lewej	29 W tym miejscu rozwiążcie dwie zagadki	30 Wyślijcie SMS na numer 517 611 230 z numerem załogi i literką D			



wokół SAMOCHODOWO ROWEROWA PRZYGODA WULKANÓW

Dzień pełen zagadek i niespodzianek w kaczawskich agroturystykach i nie tylko...

31 Kierunek 7 około 120m	32 Kierunek 4 (ul. Kolejowa) 3960m (uwaga wąska droga)	33 Kierunek 7 5700m	34 Jeżeli trasę pokonujecie rowerem przejdźcie od razu do nr 44	35 Kierunek 8 (droga nr 328) około 15,5km	36 Za rondem zjedźcie w lewo w ul. Stefana Żeromskiego
37 Poszukajcie wolnego miejsca parkingowego	38 Wyślijcie SMS na numer 517 611 230 z numerem załogi i literką Z	39 Spacerując rozwiąźcie jedną z zagadek oznaczoną literką Z	40 Spacerując rozwiąźcie jedną z zagadek oznaczoną literką Z	41 Spacerując rozwiąźcie jedną z zagadek oznaczoną literką Z	42 Spacerując rozwiąźcie jedną z zagadek oznaczoną literką Z
43 Spacerując rozwiąźcie jedną z zagadek oznaczoną literką Z	44 Udajcie się na mały parking w miejscu GPS 51.0683, 15.8647	45 Kierunek 6 6260m	46 Kierunek 4 100m	47 Znajdźcie naszego wolontariusza. Tutaj czekają na Was ostatnie punktowane zadania. Jeśli zgubiliście drogę zapraszamy tutaj: GPS 51.0322, 15.8254	

Przy organizacji „Przygody” pomogli:

- Młyn Wielisław
- Gościniec pod Gruszą
- Winnica Agat
- Firma Halpress (h.team)
- Szafa z Książkami i Ekomuzeum Tkactwa i Barwienia Naturalnego
- Miasto Złotoryja
- Miasto i Gmina Świerzawa
- Gmina Krzemieniewo
- Browar pod Gruszą
- Harmonia - Joanna Kaczmarek
- Wrzące Wulkany
- Gazeta Złotoryjska
- Kaczawska Sieć Współpracy
- eBicykle - wypożyczalnia rowerów
- Słoneczny Rower - wypożyczalnia rowerów
- Galeria pod Aniołem
- Gminne Centrum Kultury w Krzemieniewie
- Centrum Kultury, Sportu i Turystyki w Świerzawie
- Czarująca Krawcowa Monika Rygas
- Meble Drewniane Pracownia Jacenty Jacek Rygas
- Nelia - tworzymy piękno - Kornelia Szymczak
- W pracowni - Ania Maciąg
- Agni Pracownia Jogi i Ceramiki
- Sottobosco Ceramic
- Kowalowe Skąły
- Zielony Wulkan
- Elin Monika Wizła
- Geopark Kraina Wygasłych Wulkanów
- Sudecka Zagroda Edukacyjna
- Zamek Grodziec

