


















2 wokół SAMOCHODOWO ROWEROWA PRZYGODA WULKANÓW

Dzień pełen zagadek i niespodzianek w kaczawskich agroturystykach i nie tylko...

trasa do pokonania wariant A

* jeżeli nie dacie sobie rady z jakimś punktem mapy możecie zacząć od punktu 17, 25 lub 27

1 START Winnica Agat Sokolowiec Zróbcie sobie zdjęcie na tle Winnicy. Przyda się w pkt. 18	2 Dojeżdżcie do drogi głównej przy Winnicy i skręćcie w lewo	3 Jedźcie  868 m	4 Zatrzymajcie się na chwilę i rozwiążcie jedną z zagadek	5  3200 m Kierunek SW	6  3960 m w kierunku Jeleniej Góry
7  4250m Kierunek W	8 przejeździecie przez mostek	9  960 m Kierunek SW	10 skróć przed OSP w lewo *Florian patrzy!	11  1760 m	12  680 m Kierunek SE
13  ok.3600 m Kierunek S	14 Jedźcie ulicą nie-krótką i znajdźcie rycerzy okrągłego stołu	15 Zatrzymajcie się na chwilę i rozwiążcie jedną zagadkę i zdobądźcie pieczątkę	16 Wkroczcie na ścieżkę Świętej Jadwigi. Zostawiła dla Was jedną zagadkę do góry w Łupkach	17  Jedźcie do miejsca: 51.0550 15.7934	18 MAMY PROŚBĘ! Udostępnijcie Wasze zdjęcie ze startu na facebook i oznaczcie @winnicaagat Dziękujemy!
19 Zatrzymajcie się na chwilę i rozwiążcie jedną z zagadek	20 W promieniu 600m znajdźcie Spizarnię i udajcie się tam. Zapytajcie o Krystynę. Tam są bonusowe punkty i kolejna pieczątką	21  8600 m Kierunek N	22 Zatrzymajcie się na chwilę i rozwiążcie jedną z zagadek	23 znajdźcie Pałac z zegarem znajdujący się w promieniu 6km od was i udajcie się tam. Raczej na południu go nie szukajcie :)	24 
25 W roku 1926 roku zamieszkał niedaleko. Rozkodujcie zapis i udajcie się pod wielki znak kierujący do jego domu. 48 65 72 62 65 72 74 20 76 6f 6e 20 44 69 72 6b 65 6e 73 lub przejdźcie do pkt. 27 trasy	26 Zatrzymajcie się na chwilę i rozwiążcie jedną zagadkę. Nie wjeżdżajcie na górkę!	27 „Mickiewicz, Słowacki, Chopin, Fredro, skrzynie w stodole, UNESCO”. Udajcie się pod dom z numerem 52. Tam czekają na was dwie zagadki!	28 Zanim ruszycie DALEJ Dobrze zaplanujcie trasę do punktu nr 47, aby nie kombinować w trakcie jazdy		








2 wokół SAMOCHODOWO ROWEROWA PRZYGODA WULKANÓW

Dzień pełen zagadek i niespodzianek w kaczawskich agroturystykach i nie tylko...

trasa do pokonania wariant A

* jeżeli nie dacie sobie rady z jakimś punktem mapy możecie zacząć od punktu 48, 51 lub 52

29 187 m Kierunek N/NE	30 Kierunek SE aż zobaczycie dom z okienka nr 31	31 	32 Gdy miniecie „bombardiera” skręćcie w lewo myśląc o skórze	33 przed siebie 491 m	34 Ostro w lewo zamiast pod górkę
35 przed siebie 416 m	36 Zatrzymajcie się na chwilę i rozwiążcie jedną z zagadek	37 Wracamy pod tę górkę z pkt. 34 ok. 170 m pod górkę	38 ok. 170 m KRÓTKO	39 Okolo 800 metrów razem z promotorem wynałazcy dalmierza	40 Zaparkujcie auto w pobliżu
41 Zatrzymajcie się na chwilę i rozwiążcie jedną z zagadek	42 Wróćcie do miejsca z pkt. 31	43 Kierunek	44 2950 m	45 335 m Kierunek SE	46 177 m Kierunek NE



47
rozwiążcie
jedną zagadkę
w pobliżu

DZIĘKUJEMY, ŻE BAWICIE SIĘ Z RAZEM Z NAMI!

Chcecie nam pomóc zorganizować kolejną przygodę? Jak można?

- (1) oznaczcie @kaczawskieklimaty na facebooku, napiszcie jak się bawicie!
- (2) możecie nas wesprzeć finansowo- www.kaczawskieklimaty.pl/cegielka

48

Tutaj się udajcie
i nie spadnijcie

49/50
Zatrzymajcie się
na chwilę i
rozwiążcie trzy
zagadki

51
W miejscu 51.0446, 15.9036
czeka na Was ostatnia zagadka.
Zaparkujcie tutaj 51.0480,
15.9056 i zapraszamy na spacer!

52
Czekamy na Was na mecie (Winnica Agat). Tam oddajecie nam kolorowe kartki u tej samej osoby, od której je otrzymaliście. Potem zapraszamy na dwie dodatkowe konkurencje i do skorzystania z pozostałych atrakcji na mecie! Pamiętajcie o wyznaczonych parkingach w Sokolowcu!

NUMER ZAŁOGI:

WARIANT A TRASY


2 wokół SAMOCHODOWO ROWEROWA PRZYGODA WULKANÓW

Dzień pełen zagadek i niespodzianek w kaczawskich agroturystykach i nie tylko...

Zagadki z miejsc 4,15,16,19,22,26,27,36,41,47,50,51



CO NIE DOLNY?



powiedz mi co widzisz w lustrze, lepki smak



Jakie naczynie zastąpiła Jadwiga?



Jakie miasto?



20m na _?_m?



ŚWIĘTY KTO?



Którego kwietnia?



Brakujące literki to:



B-7 ŚCIANA



Ile czasu do wulkanu?




jakie słowo zakryto?



Imię dziewczyny?

Godziny odjazdu	
06:32 s	
13:40 s 14:40 s	
07:45 s 13:40 s 14:35 s	
13:40 14:40 s	
16:21 s	
07:21 s 11:40 s 11:44 s	
06:36 s	

Kierunek o 10:18?



5 kwietnia

Wasz login w aplikacji KSW (Kaczawska Sieć Współpracy) (aplikacje znajdziecie w google play lub appstore)

Przybijcie pieczętkę w pkt.15

* Pieczętka uprawnia Was również do zakupu tańszego biletu jeżeli chcecie pozwiedzać to miejsce bardziej

Przybijcie pieczętkę w pkt.20

ZDOBYTE PUNKTY (wypełnia Krystyna - zamalować wszystkie niepoprawne)



NUMER ZAŁOŻY:

WARIANT A TRASY

2 wokół SAMOCHODOWO ROWEROWA PRZYGODA WULKANÓW

Dzień pełen zagadek i niespodzianek w kaczańskich agroturystykach i nie tylko...

Karta konkursowa - znaki


W czasie Waszej podróży przez Krainę Wygasłych Wulkanów rozglądajcie się dokładnie! Jeżeli znacie odpowiedzi wpiszcie je na dole po prawej. Kartkę oddajecie na mecie.

1



CO TO ZA BUDINEK

5



GÓRNA LICZBA

9



IMIĘ DZIEWCZYNY KTÓRĄ KOCHA?

2



NUMER BUDUNKU?

6



NUMER BUDUNKU?

Podajcie numer karty mieszkańca w aplikacji AWARIA KRZEMIENIEWO, którą znajdziecie w GooglePlay lub AppStore:

Odpowiedzi:

1

2

3

4

5

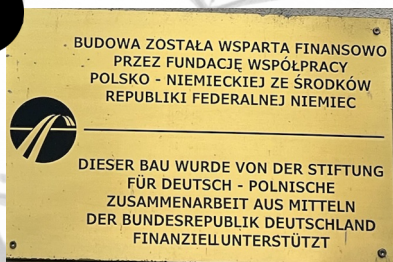
6

7

8

9

3



JAKIE IMIĘ?

7



167? - JAKI ROK?

4



JAKI ZAKĄTEK?

8



KTÓRA GODZINA na zachodzie :)